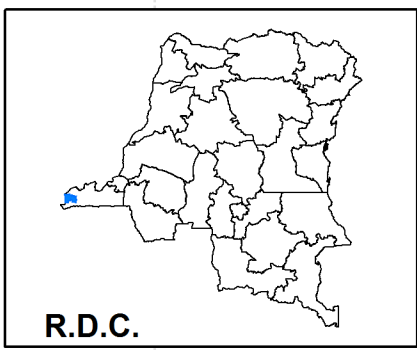


# CARTE ADMINISTRATIVE DU TERRITOIRE DE LUKULA

12°20'0"E

12°40'0"E

13°0'



**Localité**

- Chef lieu de province
- Chef lieu de district ou ville
- Chef lieu de territoire
- Chef lieu de secteur

**Infrastructures**

- Aerodrome
- Aéroport International
- Aéroport National de Première Classe
- Aéroport National de Seconde Classe
- Autre
- Gare

**Catégorie des routes**

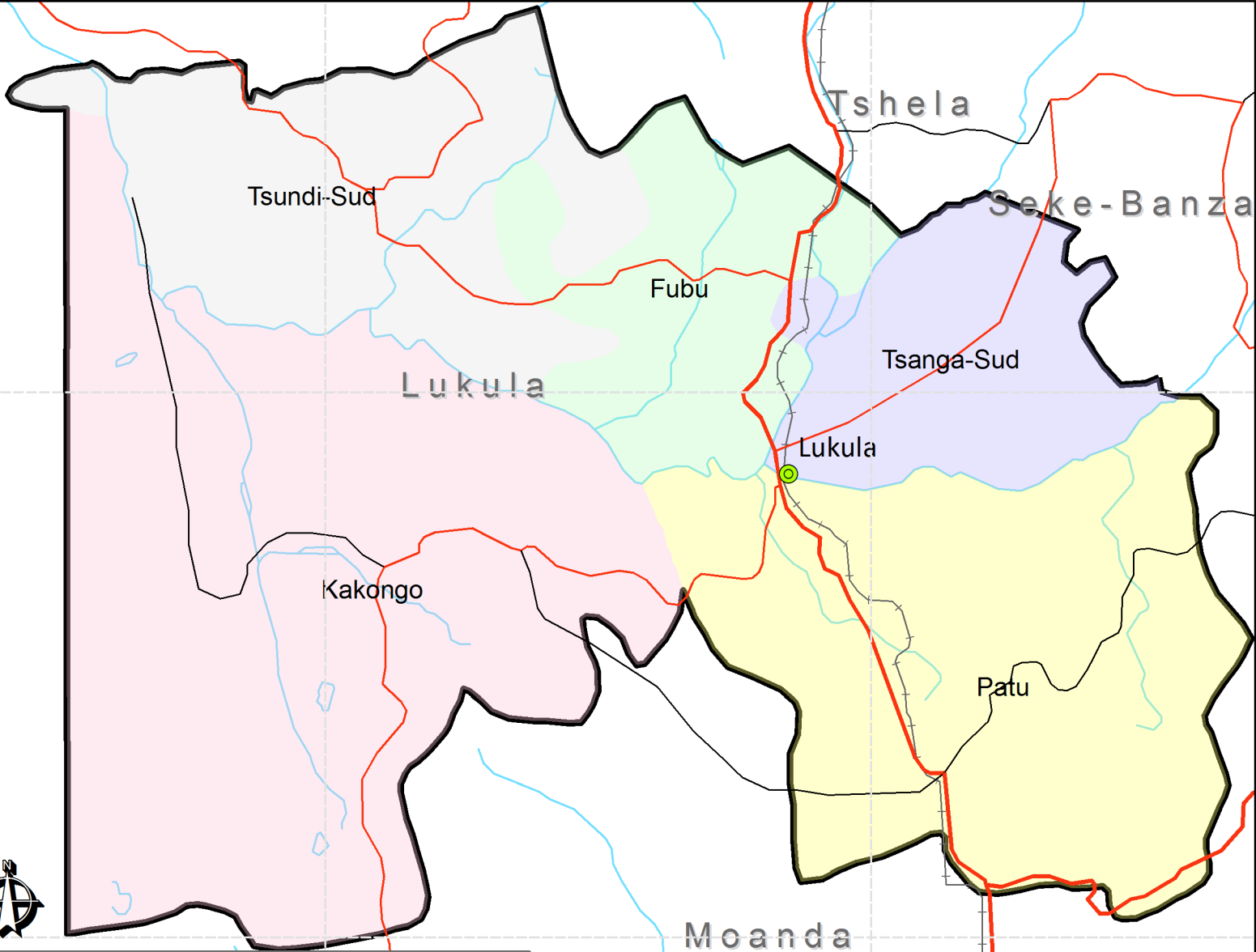
- Route nationale asphaltée
- Route nationale non asphaltée
- Route régionale secondaire
- Route régionale prioritaire
- Route d'intérêt local
- Voie ferrée

**Hydraugraphie**

- Rivière

**Limites administratives**

- Territoire
- Collectivité
- Aire protégée



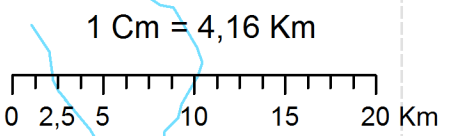
5°20'0"S

5°20'0"S

5°40'0"S

5°40'0"S

Mise en carte: bureau SIG-CAID-Projection Mercator, WGS 84- Janvier 2016  
 Les données ayant servi à la production de cette carte proviennent du  
 Référentiel Géographique Commun ([www.rgc.cd](http://www.rgc.cd))



12°20'0"E

12°40'0"E

13°0'0"E