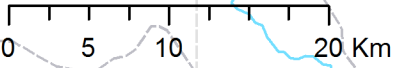
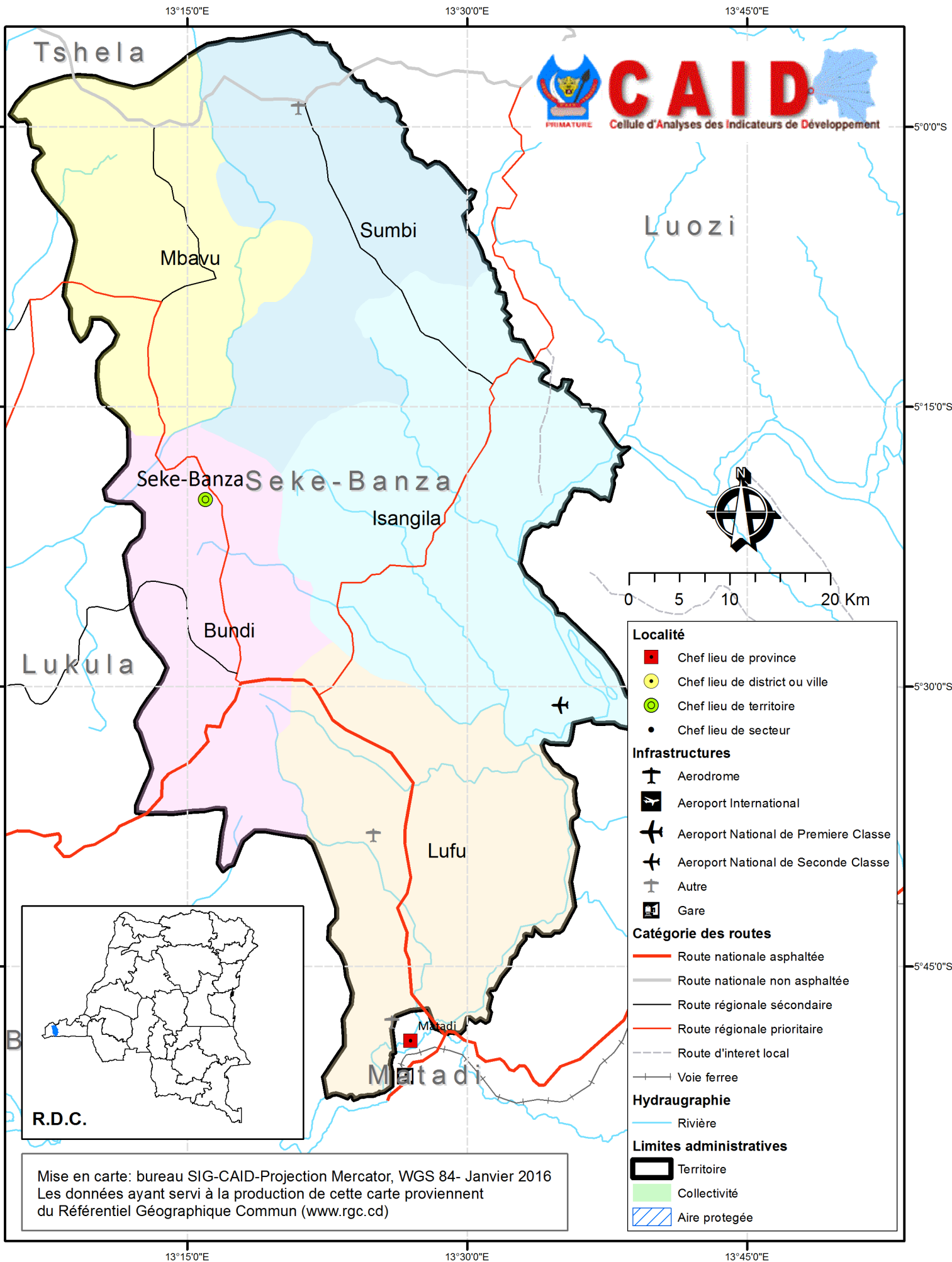
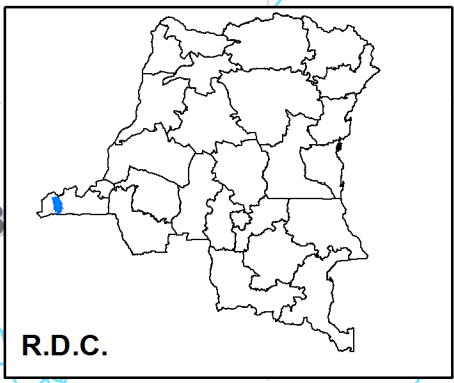


CARTE ADMINISTRATIVE DU TERRITOIRE DE SEKE-BANZA



- Localité**
- Chef lieu de province
 - Chef lieu de district ou ville
 - Chef lieu de territoire
 - Chef lieu de secteur
- Infrastructures**
- ✈ Aerodrome
 - ✈ Aeroport International
 - ✈ Aeroport National de Premiere Classe
 - ✈ Aeroport National de Seconde Classe
 - ✈ Autre
 - 🚉 Gare
- Catégorie des routes**
- Route nationale asphaltée
 - Route nationale non asphaltée
 - Route régionale secondaire
 - Route régionale prioritaire
 - Route d'interet local
 - Voie ferree
- Hydraugraphie**
- Rivière
- Limites administratives**
- ▭ Territoire
 - ▭ Collectivité
 - ▭ Aire protégée



Mise en carte: bureau SIG-CAID-Projection Mercator, WGS 84- Janvier 2016
 Les données ayant servi à la production de cette carte proviennent
 du Référentiel Géographique Commun (www.rgc.cd)